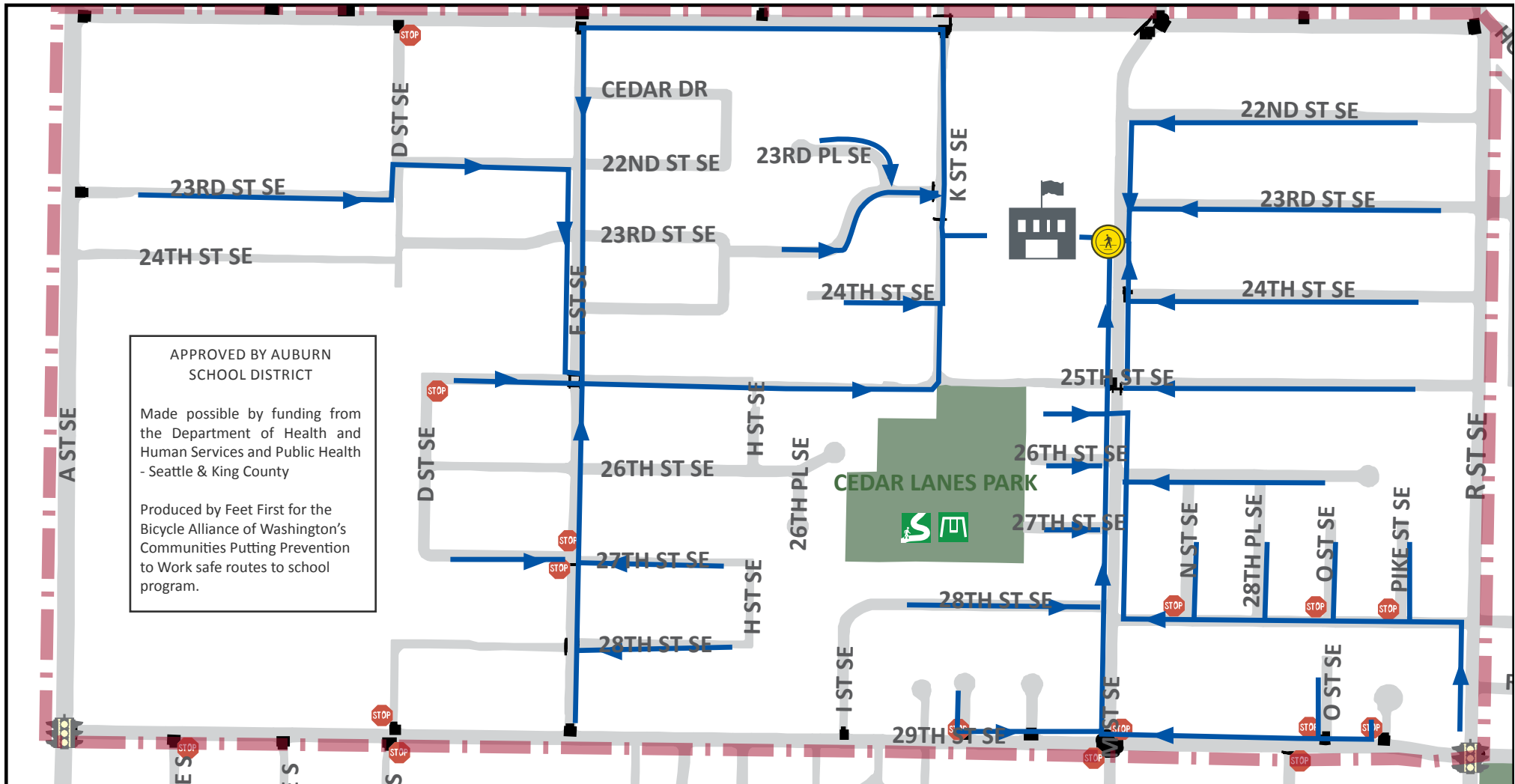


Pioneer Elementary - Walk to School Route Options



Key

- | | | |
|----------------------|--------------|----------------|
| Walk Area | Stop Sign | Picnic Shelter |
| Crosswalk | School | Track |
| Walk Routes | Playground | Restroom |
| Trail | Soccer Field | |
| Adult Crossing Guard | Trails | |
| Student Patrol | Frisbee Golf | |
| Traffic Signal | | |

RECOMMENDED ROUTES ARE MARKED WITH ARROWS:









This map shows the preferred routes for walking to school safely. Please show your child the safest routes and teach them good safety habits, such as:

1. to stop at every corner and look all ways for oncoming vehicles before crossing;
2. to walk quickly, but don't run when crossing streets;
3. to use crosswalks, stop signs, traffic signals, school patrols, and adult crossing guards;
4. where no walkways are provided, walk on the left side of the roadway as far off the travelled part of the roadway as possible, facing approaching traffic.
5. to wear bright clothing.

Safe Walking Tips for you and your student

English	Ukranian	Somali	Spanish	Vietnamese
Recommended routes are marked with arrows: This map shows the preferred routes for walking to school safely. Please show your child the safest routes and teach them good safety habits, such as: 1. to stop at every corner and look all ways for oncoming vehicles before crossing; 2. to walk quickly, but don't run; 3. to use crosswalks, stop signs, traffic signals, school patrols, and adult crossing guards; 4. where no walkways are provided, walk on the left side of the roadway as far off the travelled part of the roadway as possible, facing approaching traffic.	Рекомендовані маршрути означений стрілками: Ця карта показує рекомендовані маршрути для безпечного проходу до школи. Будь ласка, покажіть дитині безпечні маршрути та навчіть її добрим звичкам для її ж безпеки, а саме: 1. зупинятися на кожному розі і дивитися на всі лінії для зустрічних машин перед тим як переходити вулицю; 2. йти швидко але не бігти 3. використовувати пішохідні переходи, знаки зупинки, світлофори, шкільні патрулі, та патрулі пішохідного переходу; 4. при відсутності пішохідних доріжок, йти по лівій стороні дороги, якомога далі від проїзної частини, назустріч автомобільного руху.	Wadiiqada Xaafada ee loogu tala galay socodka waxaa lagu muujiyey Fallaar. Wadiiqada Xaafada ee loogu tala galay socodka waxaa lagu muujiyey Fallaar. Maabkani wuxuu ku tusaya jidka ay tahay in si nabadoon lo maro Dugsiga. Fadlan u sheeg ama bar ilmaha jidka nabadoon ee ay tahay in lo maro dugsiga, sida: 1. In ilmuhou istaago isgoys kasta iskana eego gawaarida into uusan gudbin. 2. In uu deg deg u socdo laakiin uusan ordin. 3. In uu isticmaalo, jidka laga gudbo, 4. Meesha la diidey in la maro, ku socio dhinaca bidix ee jidka, adiga oo ka leexanaya dhanika loo socdo ee jidka intii aad awoodid ka soo horjeedka socotada.	Las rutas recomendadas están marcadas con flechas: Este mapa demuestra las rutas preferidas para caminar hacia la escuela sin peligro. Por favor instruya a su hijo en las rutas menos peligrosas y enseñele buenos hábitos como los siguientes: 1. Detenerse a cada esquina y mirar a todos los lados si vienen carros antes de cruzar; 2. A caminar rápidamente, pero no correr; 3. A usar los pasos para peatones, signos de alto, señales de tráfico, patrullas escolares y los adultos guardias de cruce; 4. A caminar en la parte izquierda mas lejos de la carretera si no hay aceras identificadas , de frente al trafico	Các lối đi bộ nên dùng được chỉ ra với mũi tên: Bản đồ này chỉ ra những lối đi bộ an toàn nên dùng để đi đến trường . Xin vui lòng chỉ dẫn con em các lối đi an toàn nhất và dạy con em tập các thói quen cẩn thận như: 1. ngừng lại mỗi góc đường và theo dõi các xe đi lại từ mọi ngã trước khi băng sang; 2. đi nhanh nhưng không chạy; 3. tuân theo nơi được phép sang, đèn hiệu, nhân viên trợ giúp sang đường và nhân viên bảo vệ; 4. tại những nơi không có vỉa hè, phải đi bộ đường bên trái, càng xa đường xe chạy càng tốt, đối diện với luồng xe.

Key for Walk to School Route Symbols

English	Ukranian	Somali	Spanish	Vietnamese
	Школа	Dugsi	La escuela	Trường học
	Поліклініка	Bar Caafimaad	La clínica de salud	Trạm y tế
	Суспільна Організація	Maalka Bulshada	Activos comunitarios	Nơi phục vụ cộng đồng
	Туалет	Musqulo	Los Baños	Nhà vệ sinh
	Поліцейська Дільниця	Xaruni Bolis	La estación de policía o Comisaria de policía	Bốt cảnh sát
	Гастроном	Dukaan	La tienda de comestibles	Tiệm thực phẩm
	Кафе	Bibito	La cafetería	Quán cà phê
	Ресторан	Makhaayad	El restaurante	Tiệm ăn
	Пікнік під Накриттям	Dhiska Barxadda	Albergue de picnic	Chỗ cắm trại picnic
	Суспільне Мистецтво	Farshaxanka Bulshada	Arte publica	Nơi trình diễn nghệ thuật
	Бігова доріжка	Dhabo orod	Pista de carreras	Sân chạy bộ
	Баскетбольне Поле	Garoonka kubadda koleyga	La cancha de baloncesto	Sân bóng rổ
	Поле для Диск Гольфу	Goobta Dhisk Golofka	El campo de disco de golf	Sân chơi bóng đĩa
	Бейсбольне Поле	Garoonka Kubadda Beeska	El campo de beisbol	Sân chơi bóng chày
	Тенісний Корт	Goobta Teeniska	Pista de tenis	Sân ten nít
	Футбольне Поле	Garoonka kubadda Cagta	El campo de futbol	Sân bóng đá
	Пішохідний Перехід	Meesha laga gudbo	Paso de peatones	Chỗ qua đường
	Пішохідний Маршрут	Jidka socotada	Ruta para caminar	Lộ trình đến trường
	Шкільний Прохід	Dhabada Dugsiga	Área para caminar escolar	Khu học sinh đi bộ
	Парк/Відкрита Територія	Barxad	Espacio abierto	Nơi công cộng
	Стрежа	Wadiiqo	Camino	Lối mòn đi bộ
	Не переходьте тут дорогу	Ha ka gudhin halkan	Evite cruzar aquí	Nơi cấm sang đường
	Пішоходи будьте обережні	Taxadar lugeeyaha	Peatones use caución	Khách bộ hành nên cẩn thận
	Регульоване Перехрестя	Isgoyska Nalka	Intersección señalizada	Ngã tư có đèn hiệu
	Шкільний Патруль	Ilaalada Ardada	Patrulla de estudiantes or Patrulla Estudiantil	Học sinh dẫn đường
	Патруль пішохідного переходу	Ilaalada Ardayda gudbisa	Guardia de cruce, adulto	Người Trợ giúp sang đường
